






Bliższe określenie położenia:
Arkusz mapy

Skala mapy
Nazwa układu współrzęd

Oznaczenie granic obszaru
Protokoły z narady koordynacyjnej
Ks.rob.19/2016

Nie wyklucza się istnienia w terytorium geodezyjnej inwentaryzacji lub inwentaryzacji. Wykonanie niniejszej mapy nie jest możliwe w granicach projektu. W zakresie mapy do celów projektu przebieg granic nie spełniają s

LEGENDA:			
	GRANICE DZIAŁEK GEODEZYJNYCH		
	PROJ. LINIA KABLOWA OŚWIETLENIA ULICZNEGO - KABEL YAKY 4x25mm ²		
	PROJ. SŁUP OŚWIETLENIA ULICZNEGO		
	PROJ. RURA OSŁONOWA - RURA KARBOWANA, DWUSCIENNA HDPEØ75 (SN=10kN/m ²)		
P A S S O P R O J E K T Inżynieria Lądowa Marcin Zięba ul.Parkowa 17/4 58-260 Bielawa passoprojekt@gmail.com tel. 601 886 985			
inwestor			
Gmina Bielawa – pl. Wolności 1, 58-260 Bielawa			
nazwa i adres obiektu budowlanego			
Budowa drogi do terenów inwestycyjnych – Bielawa, obręb Południe 0002, dz. nr: 1330/5, 1330/6, 1342			
imię i nazwisko projektanta		specjalność	data i podpis
inż. Zbigniew Zieja		instalacyjna – sieci, instalacje i urządzenia elektroenergetyczne	28.06.2016 
tytuł (nazwa) rysunku		skala rysunku	nr rysunku
Plan sytuacyjny oświetlenia		1:500	1